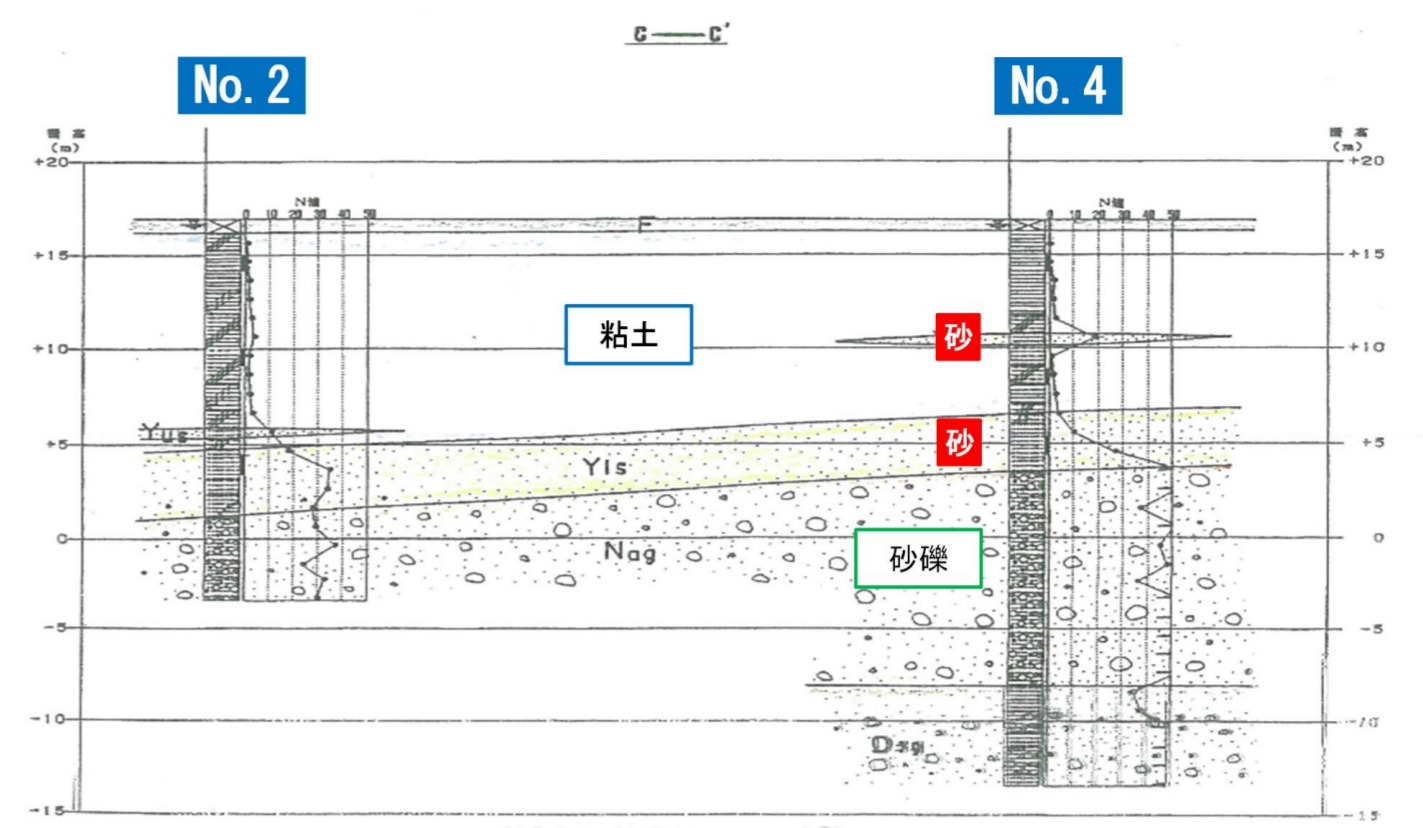
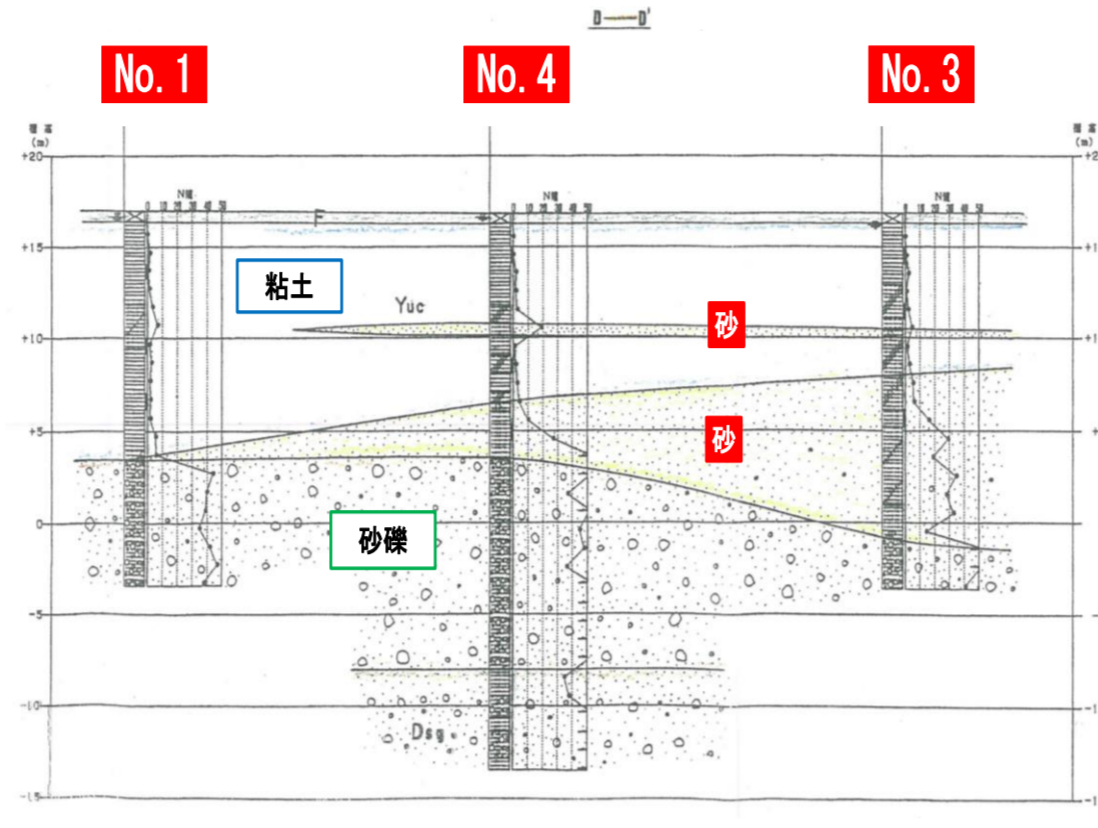
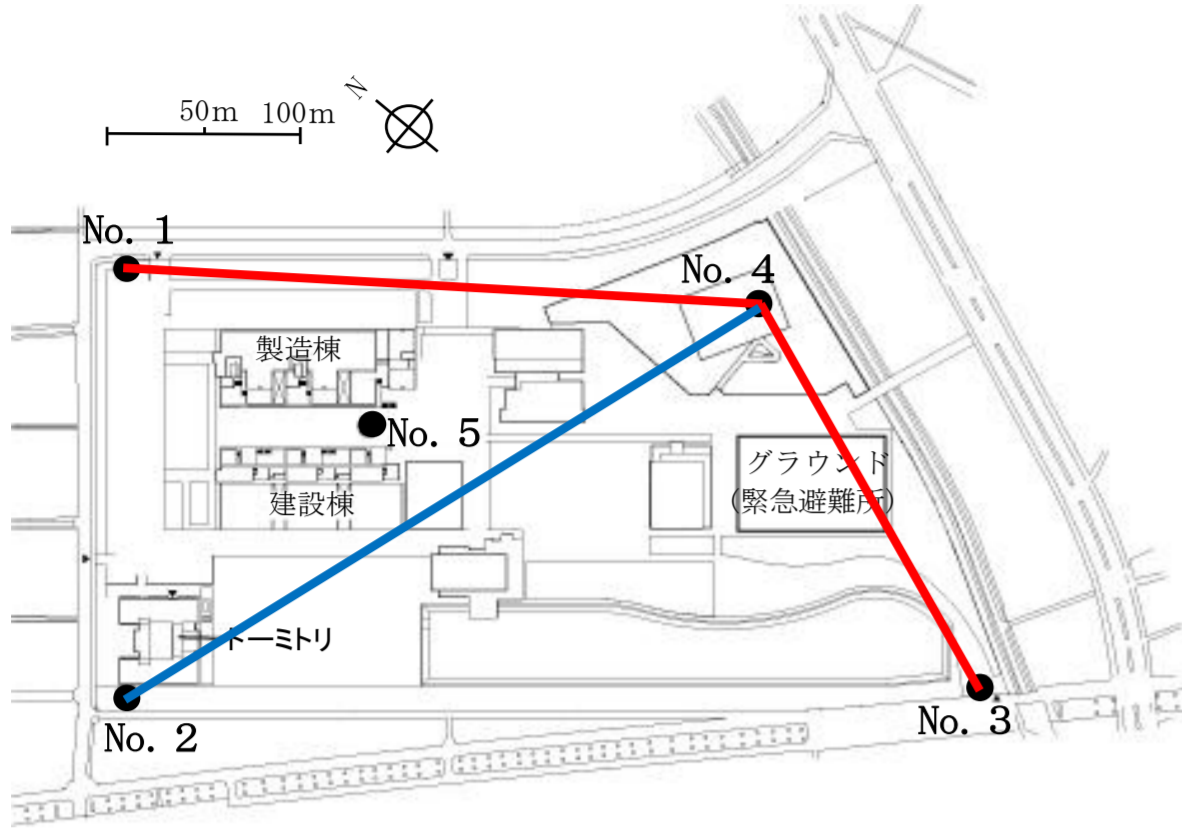


# ものづくり大学キャンパス液状化ハザードマップ

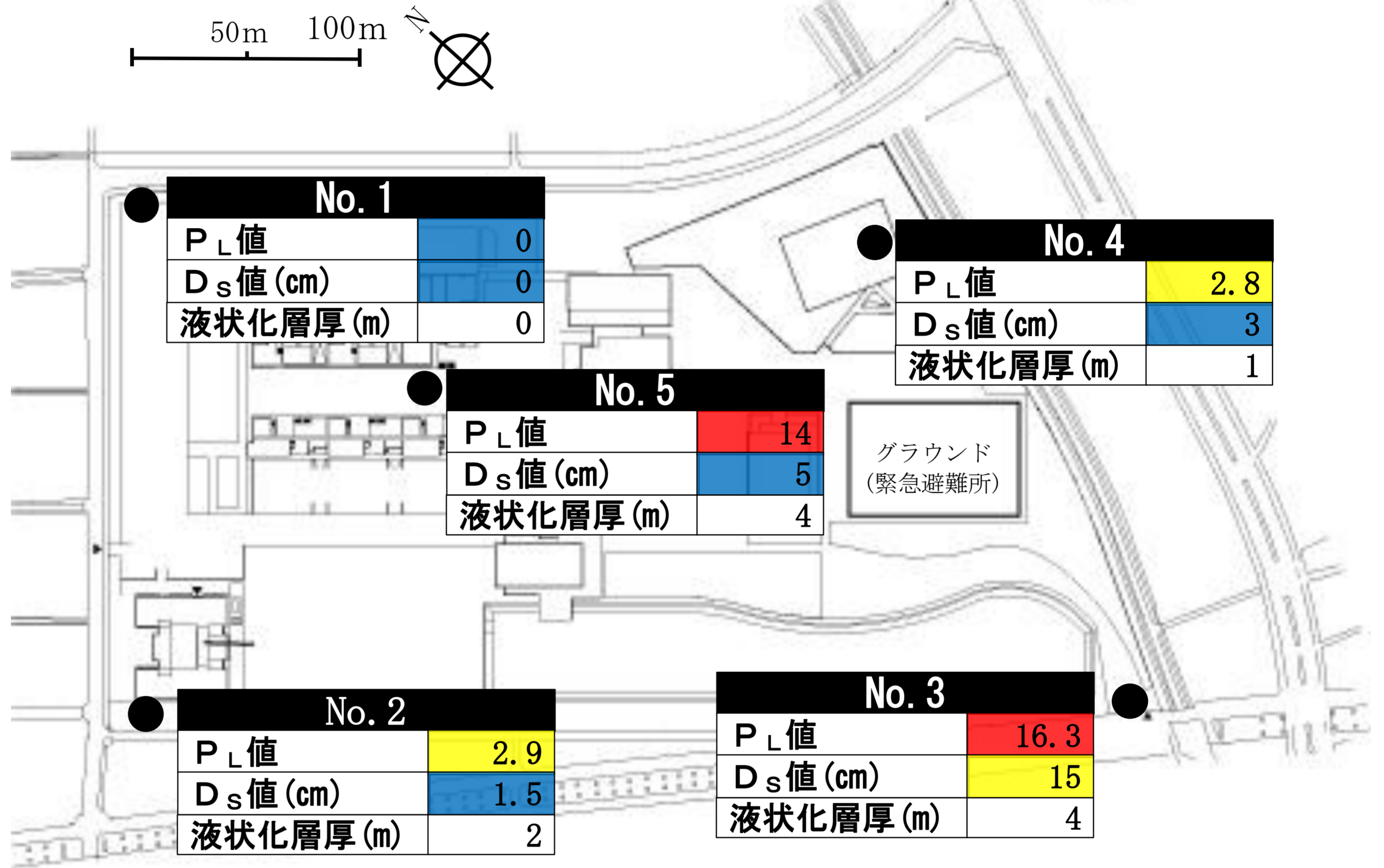
## ◆本学配置図と地盤概要



## ◆M8 / PGA300Gal の液状化マップ

液状化指数	
PL値	危険度
0	かなり低い
0~5	低い
5~15	高い
15~	極めて高い

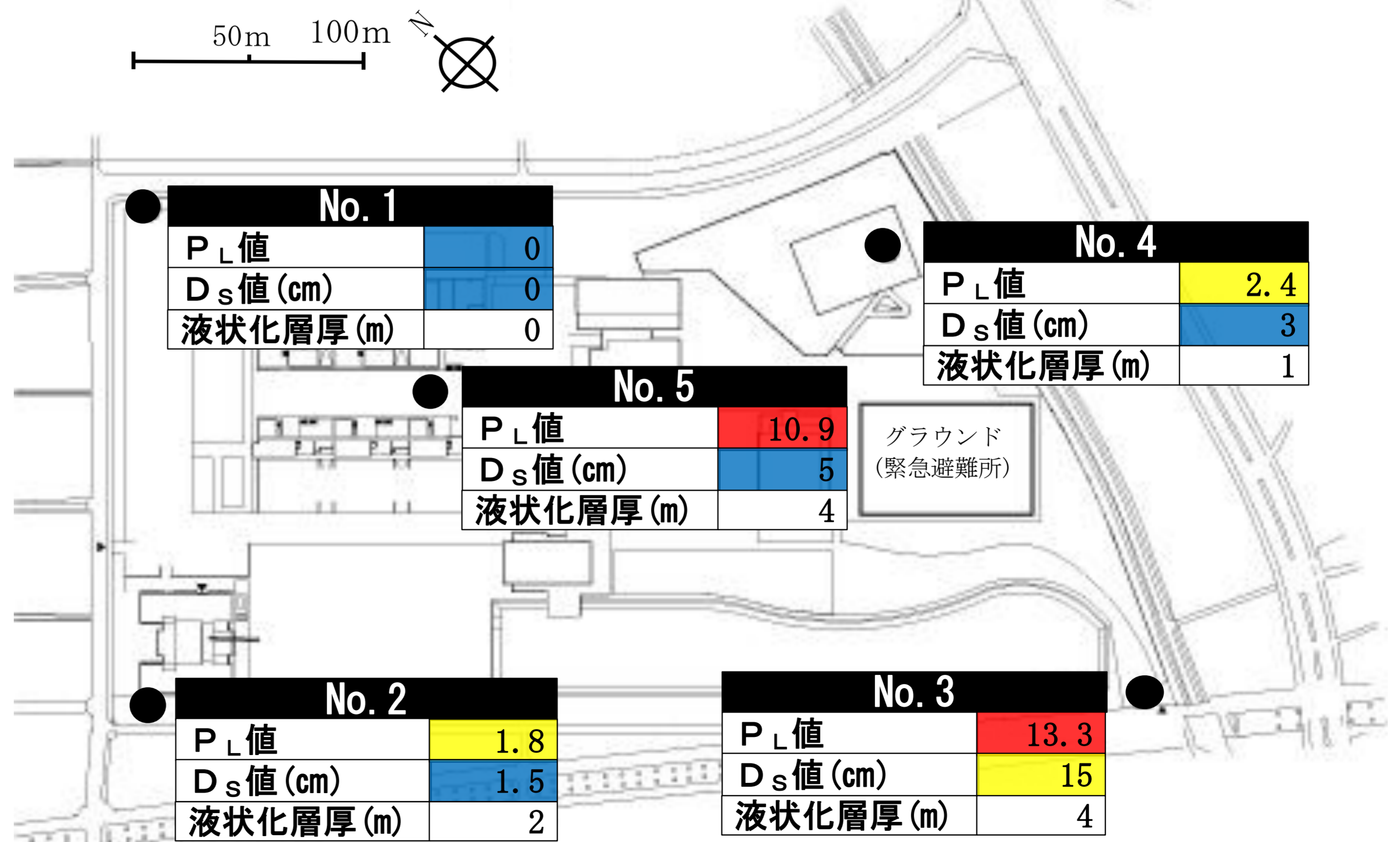
地盤沈下量	
Ds値	程度
0~5cm	軽微
5~10cm	小
10~20cm	中
20~40cm	大
40cm~	甚大



## ◆M7 / PGA350Gal の液状化マップ

液状化指数	
PL値	危険度
0	かなり低い
0~5	低い
5~15	高い
15~	極めて高い

地盤沈下量	
Ds値	程度
0~5cm	軽微
5~10cm	小
10~20cm	中
20~40cm	大
40cm~	甚大



※ M : マグニチュード / PGA : 最大地表加速度 / Gal : cm/s/s