

忍の浮城 -裏道遊歩-

八代研究室
01412062 小林 真央

1. はじめに

和装文化の足元を支え続ける足袋蔵は入り組んだ裏道に点在している。その足袋蔵等が 2017 年 4 月に日本遺産認定を受けたが認知度は低い。この結果を受け、今年の 8 月より「行田プロジェクト」と称し、足袋蔵に関するアンケート調査を行った。

本設計では調査で得られた結果を基に、歩きにくい裏道を楽しくし、蔵めぐりの中間ポイントとなることを目的とした設計を行う。

2. 行田プロジェクト

2-1 概要

行田プロジェクトは 3 年計画で行われる。初年である今年、足袋蔵のまち行田の魅力を来訪者から探り、今の行田に足りないものや今後の地域活性化の糸口を見つけるものである。

2-2 調査

8 月 4 日に予備調査を行い、8 月 20 日より本調査をまちづくりミュージアムにて行った。計 58 件のデータを収集することができた。

アンケートでは、行田・足袋蔵へのアクセス法やイメージ、印象、他の蔵の街について等を問うた。自身の意見を書き込む設問も回答率が高く、アンケート以外にも直接回答者と話すことで、より様々な意見を得られた。(表 1)

3. 設計概要

3-1 計画地

今回設定した敷地は、商店街を外れた裏道にある忍城の枳形城門があった場所で、現在は月極駐車場、住宅地として利用されている(図 1)。忍城今昔地図によると、計画地には堀があり、本計画ではその堀を池として蘇らせる(図 2)。

3-2 テーマ

テーマは「歩きにくい裏道を楽しく」である。行田市の足袋蔵は入り組んだ裏道に点在しているため、

地図を見ても巡りにくいという声がある。この巡りにくさを改善し、楽しく観光できるような中間ポイントとなる空間を提案する。施設は水上に設計し、水に浮いているようなイメージとする。

3-3 計画内容

本計画では、アンケートより得られた意見を基にした 3 つの建物を含む施設を設計した(図 3)。

① 外周の堀

外周を堀で囲うことにより、一目見ただけでは何があるのかが分からないワクワク感を誘う。大通り側は高く、入口は敷地周辺の城下町特有の道に因み、簡単には入れずわざと遠回りさせるようにする。

② 案内所(図 4)

案内所は「お土産を買える場所がほしい、足袋のアピールが薄い」等の意見を基に設計。観光情報提供の場として案内所、お土産コーナー、足袋のアピールのために足袋制作体験コーナーを 1 つの施設内にまとめた。

③ 休憩所(図 5)

この休憩所は「休める場所がない、休憩場所が少ない」という意見を基に設計。完全に外ではなく半室内状にすることで夏は日を遮り、池からの気化熱で涼しく、冬は風を遮り快適に過ごせる。

④ カフェ(図 6)

カフェは「気軽に入ることのできるカフェ等が少ない」という意見を基に設計。外には水に浮かぶ島を作り、各島の向きを変えることで視線をずらした。

4. おわりに

行田プロジェクトに参加し、行田市について調査して現在の状況が明らかになった。今回の調査結果が今後役に立つことを期待する。

表1 自由記入欄

観光地	案内がないと歩き辛い 移動の途中で寄り辛い・止めて見学したいと思う場所がない 目的地以外で止めようと思える場所がない 情報提供のための情報が少ない(マップや冊子など) 地図が多く、どの案内を見たらよいかわからない 散策エリアごとの区分けをしてほしい(店舗ごと・写真スポット・食事処など) お土産を一つ所で買えるような場所が欲しい 特色を全面的に出してほしい
足袋蔵	日曜以外の平日で中を見学できる場所が少ない 足袋をアピールしているのにそれらしいお店が見当たらない 前面に押している場所(観光地が中途半端) 足袋を作る工程が見られるのが良い 古い物でありながら丁寧に使われているという印象 大正の色を残していることが貴重であり良い 歩いていて見つけた時の「ラッキー」さが良い 無理に通りに集める必要性はあまり感じない 行田の蔵は裏に回らないといけない・生活の中で利用されている 裏通りからも蔵を見ることが出来る
市内	行田市までの道のりはわかりやすいが、市内の移動はわかりにくい 道が入り組んでいる カフェなどで遊ぶ文化が少ないためか、気軽に入れるお店が少ない 甘いものや休憩所が少ない 町興しの空気を感じられない レンガ倉庫のように商業施設に活用する方法を考える
駐車場	駐車しておく場所と広さが足りていない 移動してから車を止める場所を見つけれない 駐車場までの案内が無い
行田市在住	「陸王」の話題により初めて興味があった こんな場所があることを知らなかった 蔵よりもさきたま古墳や忍城の方が印象的



図1 位置図

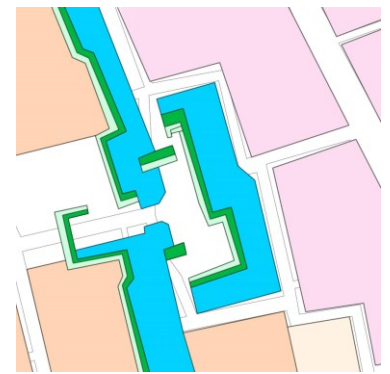


図2 忍城今昔地図



図3 配置図

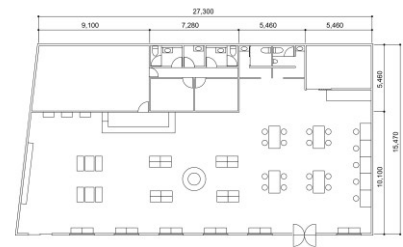


図4 案内所

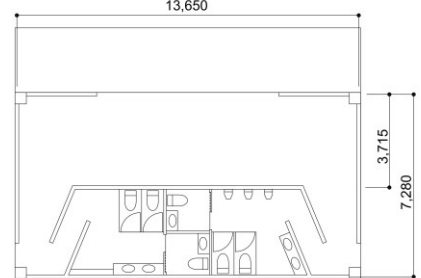


図5 休憩所

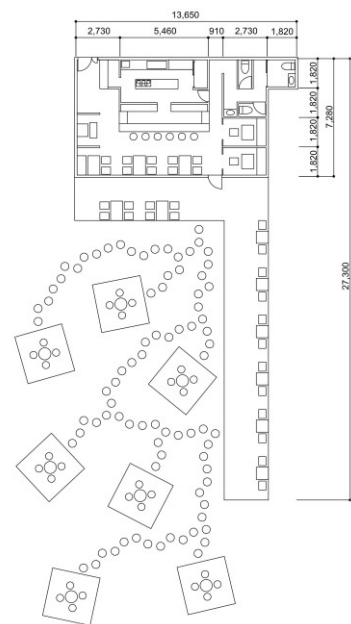


図6 カフェ

【参考文献】

1. 忍城今昔地図
2. 国土地理院 基盤地図情報ダウンロードサービス
(<https://fgd.gsi.go.jp/download/menu.php>)